


Vilniaus r. sav., Tarpežerės k.

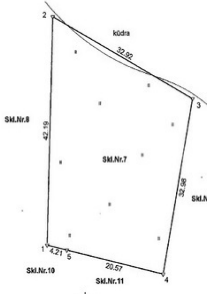
34 000 €

LAND FOR SALE




Žemės sklypo išdėstymo schema

ŽEMĖS SKLYPO PLANAS M 1:500
Sklypo plotas 1033 m²




KABASSTO:	vykovo	praktiškas	uomas	sklypas
Žemės sklypo kadastro Nr.				
Savivaldybė	Vilniaus r.			
Scalėjimas	Riešius			
Gyvenamoji vietovė	Tarpežerės k.			
Gatvė, namo Nr.	Skl. Nr.7			
Gretinomybė	Gretimo žemės sklypo kadastro Nr.	Pastabos		
1-2		Skl. Nr.8		
2-4		Skl. Nr.9		
4-5		Skl. Nr.11		
5-1		Skl. Nr.10		

Su pagal 2020 m. lapkričio mėn. 12 d. atliktą žemės sklypo ribų patikslinimą-pasūdytą parengtame žemės sklypo plane išnėždytomis abstrakčiomis ir apsučiota žemės sklypo plotu atitaku.





(parašas) (data)


UAB "Geoksis"				
uab "geoksis" Vilniaus r. Vilties g. 18A 08104				
Pavilnis	Pardavėjas	Pirktas ir parduotas	Data	
metinis@geoksis.lt	RUTKAUSKAS RAMUNAS	2025-11-12		



Ramunas Rutkauskas
Real estate expert

 +370 652 94 131

 ramunas.rutkauskas@oh.lt

 Geležinio Vilko g. 18A, 08104 Vilnius

About this object

Land for sale near Žalesas lake, Tarpežere village, Vilnius district, Riešė eldership, Vilties street. Plot area: 10 a. household. Asphalt access, one and a half kilometers from the Vilnius-Utena highway. It is a great choice for those who want to live in space, surrounded by nature and not far from the center of Vilnius. **GENERAL INFORMATION:** Plot sale price: 34 000 Eur. Address: Tarpežerės km. Vilties g. Riešė eldership, Vilnius district Area: 10 a. Purpose of the plot: other Method of use of the plot: Territories of one-room and two-room residential buildings **COMMUNICATIONS:** Electricity near the plot. Water supply: local provided. Sewerage: local provided. **ACCESS:** Asphalt road to the plot. **INFRASTRUCTURE:** Access: 30 km to Vilnius city center 10 km to Riešė 12 km to Vilnius city limits. **BUILDINGS:** Plot without buildings. **FEATURES OF THE PLOT FOR SALE:** The plot borders the pond. Near Lake Zales

Read more: www.test2.ober-haus.lt/en/OH475240

	Object Type	Land for sale
	Purpose	Residential land
	Land area	10.00 a
	Nuoroda	test2.ober-haus.lt/en/OH475240

