


# Vilniaus r. sav., Tarpežerės k.

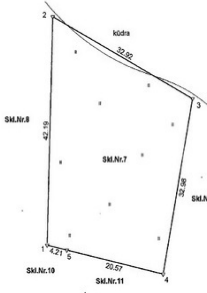
**34 000 €**

УЧАСТКИ




Zemės sklypo išdėstymo schema

**ŽEMĖS SKLYPO PLANAS M 1:500**  
Sklypo plotas 1033 m<sup>2</sup>



|                           |                                    |           |         |         |
|---------------------------|------------------------------------|-----------|---------|---------|
| KABASSTO:                 | įvairios                           | praktinės | užsakos | sklypas |
| Žemės sklypo kadastro Nr. |                                    |           |         |         |
| Savivaldybė               | Vilniaus r.                        |           |         |         |
| Scalavijė                 | Riešius                            |           |         |         |
| Gyvenamoji vietovė        | Tarpežerės k.                      |           |         |         |
| Gatvės, namo Nr.          | Skł Nr:7                           |           |         |         |
|                           |                                    |           |         |         |
| Gretinomybė               | Gretimas žemės sklypo kadastro Nr. | Pastabos  |         |         |
| 1-2                       |                                    | Skł Nr:8  |         |         |
| 2-4                       |                                    | Skł Nr:9  |         |         |
| 4-5                       |                                    | Skł Nr:11 |         |         |
| 5-1                       |                                    | Skł Nr:10 |         |         |

Su pagal 2020 m. lapkričio mėn. 12 d. atliktą žemės sklypo ribų patikslinimą-parengtą parengtame žemės sklypo plane išnėrydomi abiejoms ir apsu-<sup>o</sup>ta žemės sklypo ploti matiklė.




(parašas) (data)

**UAB "Geoksis"**


UAB "GEOKSIS"   
 ul. Vilties g. 18A, Vilnius LT-08104


|                      |                    |                   |            |
|----------------------|--------------------|-------------------|------------|
| Parasas              | Parasas            | Užduoties gavėjas | Data       |
| matėdas/geoksininkas | RUTKAUSKAS RAMŪNAS |                   | 2025-11-12 |




**Ramūnas Rutkauskas**  
Эксперт по недвижимости

---

 **+370 652 94 131**





 **ramunas.rutkauskas@oh.lt**

 **Geležinio Vilko g. 18A, 08104 Vilnius**

## Об этом объекте

Продажа земельного участка у озера Жалесас, деревня Тарпежере, Вильнюсский район, староста Риеше, улица Вильтес. Площадь участка: 10 соток. семья. Асфальтовый подъезд, полтора километра от шоссе Вильнюс-Утена. Это отличный выбор для тех, кто хочет жить в космосе, в окружении природы и недалеко от центра Вильнюса. **ОБЩАЯ ИНФОРМАЦИЯ:** Цена продажи участка: 34 000 евро. Адрес: Tarpežerės km. Вилтис г. Старство Риеше, Вильнюсский р-н Площадь: 10 а. Назначение участка: другое Способ использования участка: Территории однокомнатных и двухком

Прочитайте больше: [www.test2.ober-haus.lt/ru/OH475240](http://www.test2.ober-haus.lt/ru/OH475240)

|   |                            |                                |
|---|----------------------------|--------------------------------|
|  | Тип недвижимости           | Участки                        |
|  | Цель                       | Постройка жилья                |
|  | Площадь земельного участка | 10.00 а                        |
|  | Nuoroda                    | test2.ober-haus.lt/ru/OH475240 |

